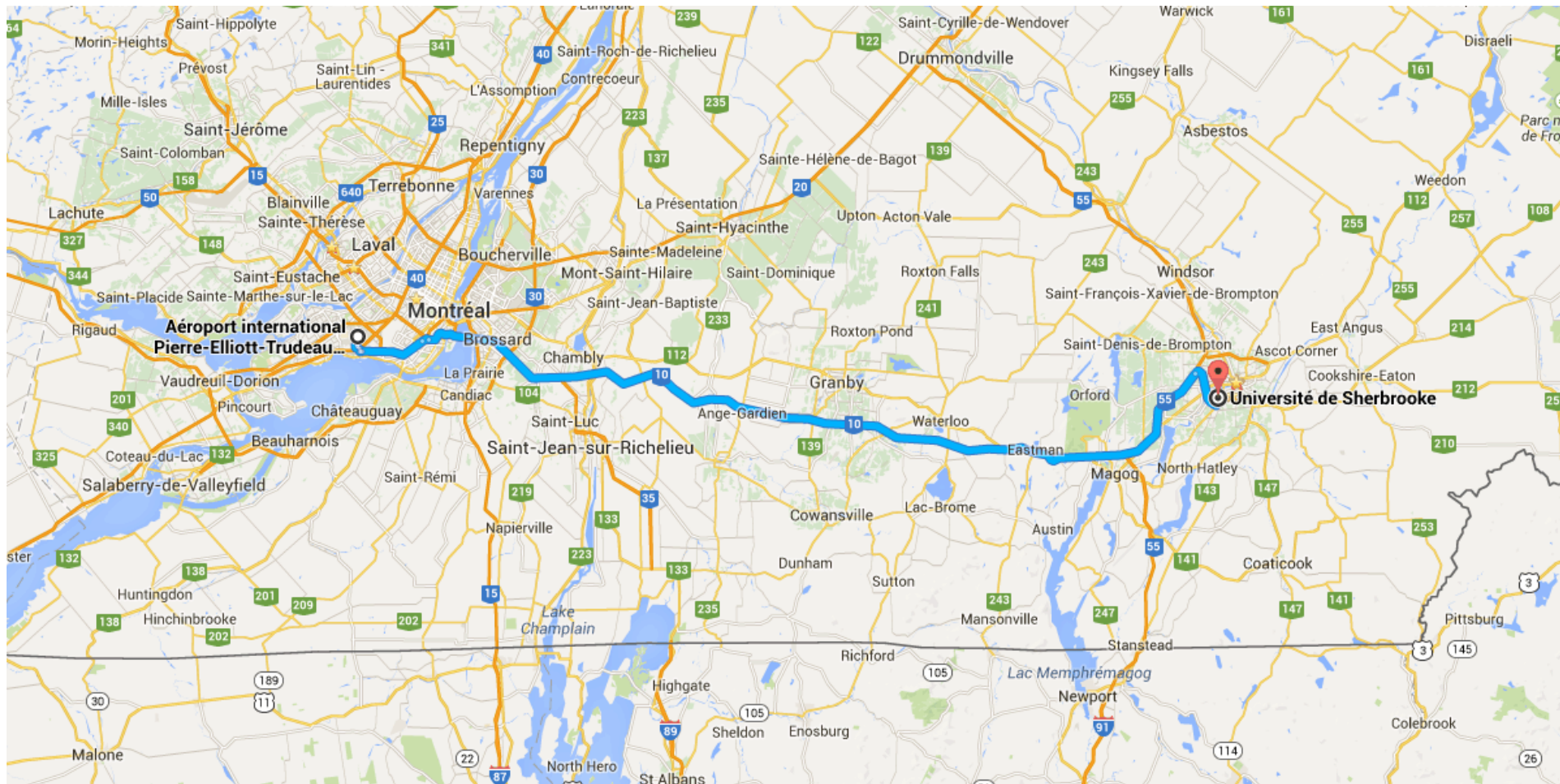


Itinéraire de **Aéroport international Pierre-Elliott-Trudeau de Montréal** à **Université de Sherbrooke**



○ **Aéroport international Pierre-Elliott-Trudeau de Montréal**

QC

Prendre **Autoroute 520**

1,8 km/3 min

1. Aller en direction **nord** sur **boul. Roméo-Vachon N**  


---

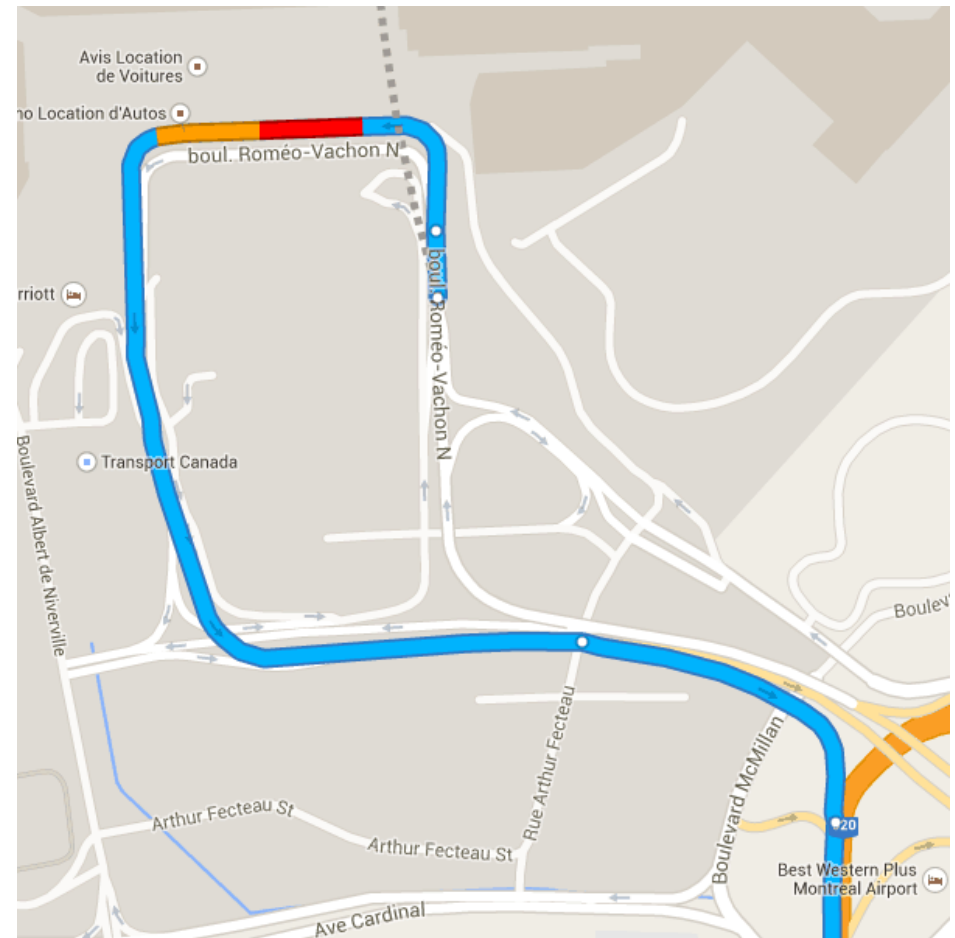
 72 m
2. Continuer tout droit pour rester sur **boul. Roméo-Vachon N**  


---

 1,4 km
3. Garder **la droite** à l'embranchement, puis suivre les panneaux vers **Autoroute 20/Montréal/Toronto** pour rejoindre **Autoroute 520**  


---

 400 m



Prendre **Autoroute 10 E** en direction de **Chemin de Sainte-Catherine/QC-216 E** à Rock Forest–Saint-Élie–Deauville, Sherbrooke

---

 164 km/1 h 39 min

4. Suivre **Autoroute 520**  

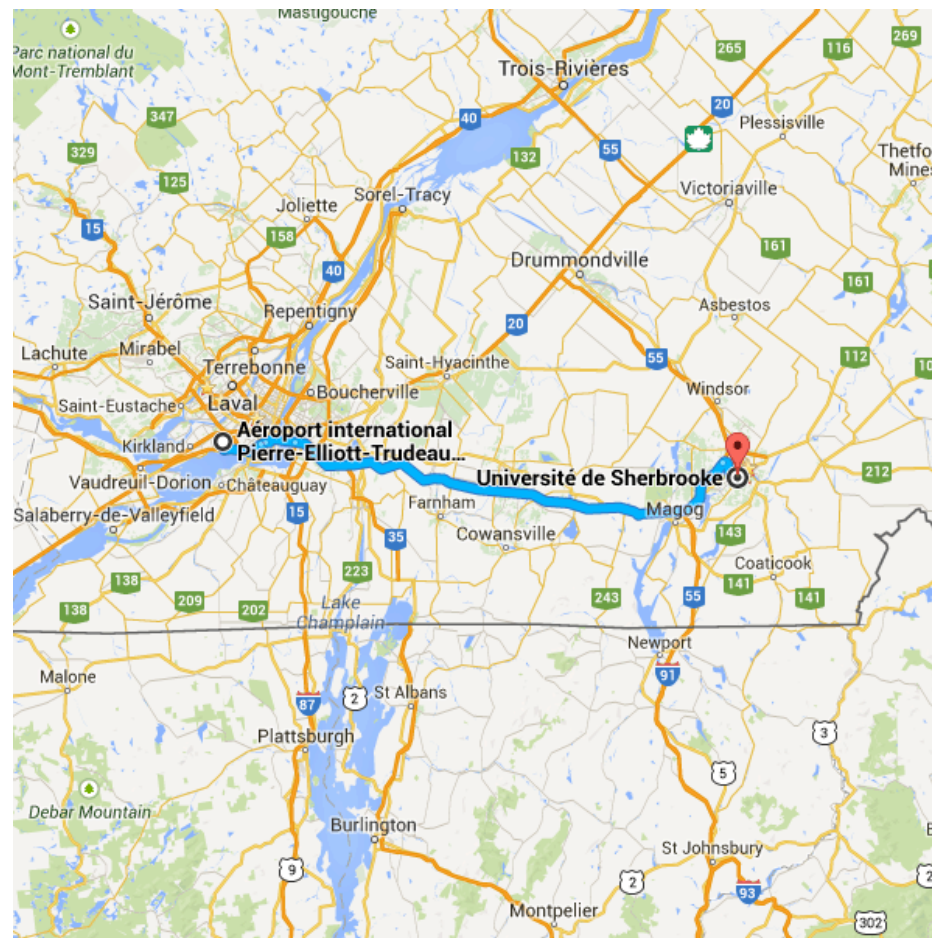

---

 400 m
5. Au rond-point, prendre la **3e** sortie  


---

 350 m

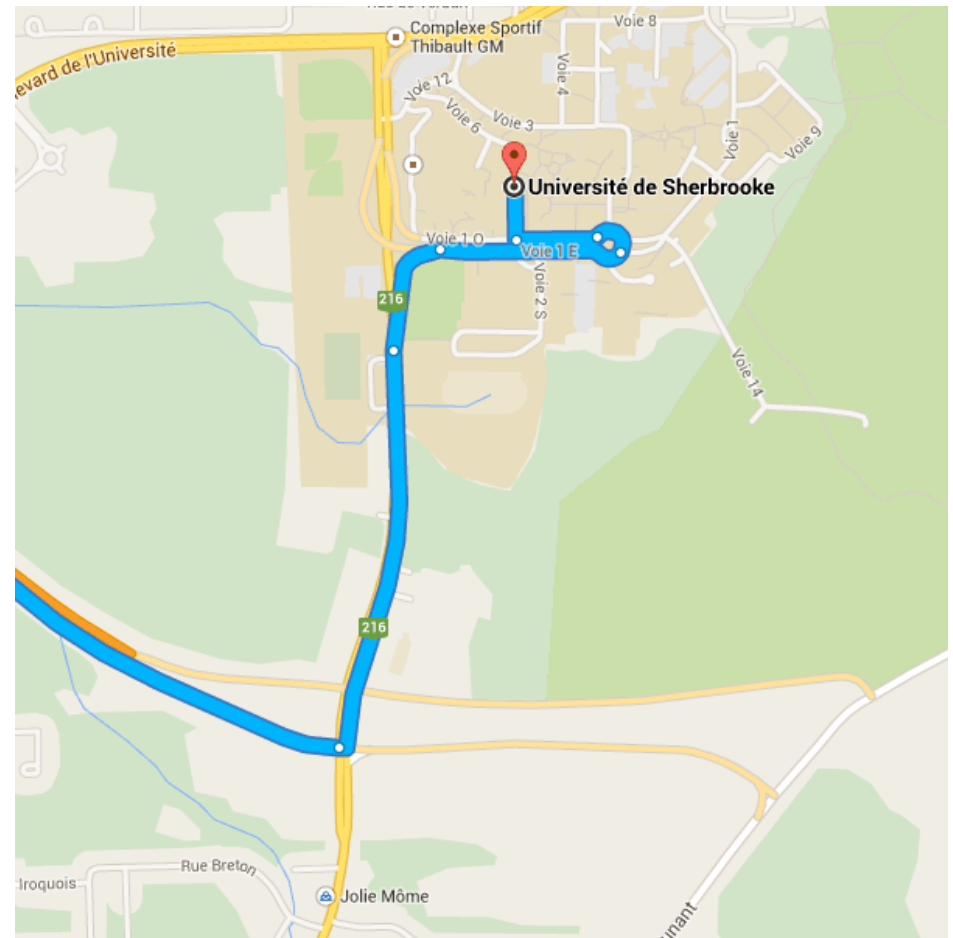
- 6. Continuer sur **Boulevard Montréal-Toronto**  
\_\_\_\_\_ 140 m
- 7. Prendre **Autoroute 20 E** à gauche  
\_\_\_\_\_ 170 m
- 8. Suivre **Autoroute 20**  
\_\_\_\_\_ 10,8 km
- 9. Prendre la sortie **68S** pour **Autoroute 20 E/Autoroute 15 S** en direction de **Autoroute 10/Pont Champlain/U.S.A/Québec**  
\_\_\_\_\_ 1,3 km
- 10. Suivre **Autoroute 15 S/Autoroute 20**  
\_\_\_\_\_ 9,0 km
- 11. Continuer sur **Autoroute 10 E**  
\_\_\_\_\_ 134 km
- 12. Prendre la sortie **140** pour rejoindre **Autoroute 410 E** en direction de **Rue King Ouest**  
\_\_\_\_\_ 7,6 km



Continuer sur **Chemin de Sainte-Catherine/QC-216 E**  
jusqu'à votre destination à Mont-Bellevue

- \_\_\_\_\_ 1,9 km/3 min
- 13. Tourner à gauche sur **Chemin de Sainte-Catherine/QC-216 E**  
\_\_\_\_\_ 900 m
- 14. Prendre la sortie en direction de **Voie 1 Est**  
\_\_\_\_\_ 270 m
- 15. Continuer sur **Voie 1 Est**  
\_\_\_\_\_ 400 m

- 16. Tourner légèrement à gauche à Voie 1 96 m
- 17. Continuer sur Voie 1 Ouest 180 m
- 18. Tourner à droite 93 m



## 📍 Université de Sherbrooke

2500 boul. de l'Université, Sherbrooke, QC J1K 2R1

Cet itinéraire est fourni à titre indicatif. Il est possible que vous deviez suivre un itinéraire différent de celui indiqué en raison de travaux, de bouchons, des conditions météorologiques, de déviations ou d'autres perturbations. Veuillez en tenir compte lors de la préparation de votre trajet. Veuillez en outre à respecter le code de la route et la signalisation sur votre trajet.